

# EVIDENČNÍ LIST HLÁSNÉHO PROFILU

## ROŽMITÁL POD TŘEMŠÍNEM C1 (SKALICE)

KATEGORIE:

**C**

**Tok:** Skalice  
**Stanice:** Rožmitál pod Třemšínem C1 (Skalice)  
**GPS:** 49.60609°N, 13.84931°E  
**Obec:** Rožmitál pod Třemšínem  
**ORP:** Příbram  
**Kraj:** Středočeský



Hlásný profil kat. C se nachází na mostní konstrukci přes řeku Skalici ve Starém Rožmitálu nedaleko hřiště. Profil je vybaven čidlem na detekování výšky hladiny a zajišťuje rozesílání varovných sms zpráv. Provozovatelem hladinoměru je město Rožmitál pod Třemšínem.

**Číslo hydrologického pořadí: 1-08-04-0380-0-00**

**Provozovatel stanice: Město Rožmitál pod Třemšínem**

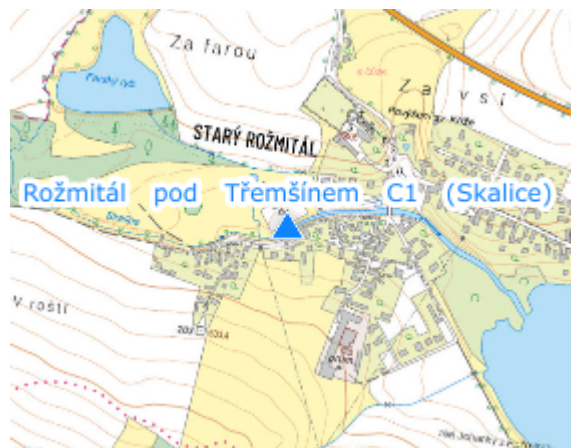
**Příjemci varovných SMS zpráv:**

předseda povodňové komise




místopředseda povodňové komise

vedoucí Odboru výstavby a životního prostředí

**Poznámka:**



### Stupně povodňové aktivity (cm)

I.SPA	bdělost		80
II.SPA	pohotovost		120
III.SPA	ohrožení		150

### Četnost hlášení SPA

I.SPA	min. 1x denně
II.SPA	min. 2x denně
III.SPA	min. 3x denně

**Vodočetná lať: NE**

**Přenos dat: ANO**

**SMS: ANO**

**Centrum automatického sběru dat: VOX**

**Naměřená data jsou dostupná na: <https://hladiny-vox.pwsplus.eu/Senzors/Details/1408>**

export evidenčního listu: 22.07.2024 19:15

Veškerá uváděná data jsou bez právní záruky.