

EVIDENČNÍ LIST HLÁSNÉHO PROFILU

ROŽDALOVICE (MRLINA)

KATEGORIE:

C

Tok: Mrlina
Stanice: Rožďalovice (Mrlina)
GPS: 50.30271°N, 15.17288°E
Obec: Rožďalovice
ORP: Nymburk
Kraj: Středočeský

Ultrazvukové čidlo a vodoměrná lať kategorie C jsou umístěny na mostě přes Mrlinu na ulici Ruská (silnice III/32827). Vývoj stavu hladiny v hlásném profilu sleduje povodňový orgán města Rožďalovice. O vývoji povodňové situace informuje povodňové orgány městyse Křívec, obce Vestec a ORP Nymburk.

Číslo hydrologického pořadí: 1-04-05-0250-0-00

Průměrný vodní stav: 84 cm

Nejvyšší zaznamenaný stav: 271cm (03.06.2013)

Provozovatel stanice: Rožďalovice




Příjemci varovných SMS zpráv:

Petr Kapal	starosta
Mgr. Marcela Ešnerová	místostarostka
Petr Pešava	hasič
Michal Paroulek	hasič
Mgr. Viktor Dobrev	hasič

Poznámka:



Stupně povodňové aktivity (cm)

I.SPA	bdělost		150
II.SPA	pohotovost		190
III.SPA	ohrožení		240

Četnost hlášení SPA

I.SPA	min. 1 x denně
II.SPA	min. 2 x denně
III.SPA	min. 3x denně

Vodočetná lať: ANO

Přenos dat: ANO

SMS: ANO

Centrum automatického sběru dat: <http://www.edpp.cz>

Naměřená data jsou dostupná na: <https://www.edpp.cz/zarizeni/rozdalovice-mrlina/>