

# EVIDENČNÍ LIST HLÁSNÉHO PROFILU

## ŘETOVÁ (ŘETOVKA)

KATEGORIE:

**C**

**Tok:** Řetovka  
**Stanice:** Řetová (Řetovka)  
**GPS:** 49.94952°N, 16.37032°E  
**Obec:** Řetová  
**ORP:** Ústí nad Orlicí  
**Kraj:** Pardubický

Hladinoměr obce Řetová se nachází na toku Řetovka v západní části obce. Jedná se o hlásný profil kategorie C.




**Číslo hydrologického pořadí:** 1-02-02-060  
**Průměrný vodní stav:** 46 cm  
**Nejvyšší zaznamenaný stav:** 168cm (30. 6. 2016)

**Provozovatel stanice:** Obec Řetová

**Poznámka:**



### Stupně povodňové aktivity (cm)

I.SPA	bdělost		50
II.SPA	pohotovost		70
III.SPA	ohrožení		100

### Četnost hlášení SPA

I.SPA	min. 1x denně
II.SPA	min. 2x denně
III.SPA	min. 3x denně

**Vodočetná lať:** NE

**Přenos dat:** NE

**SMS:** NE

**Centrum automatického sběru dat:** [www.edpp.cz](http://www.edpp.cz)