

EVIDENČNÍ LIST HLÁSNÉHO PROFILU

ŘESTOKY (LEŽÁK)

KATEGORIE:

C

Tok: Ležák
Stanice: Řestoky (Ležák)
GPS: 49.92015°N, 15.91188°E
Obec: Řestoky
ORP: Chrudim
Kraj: Pardubický



Hlásný profil kategorie C je umístěn v obci Řestoky. Hladinoměrné čidlo je umístěno na lávce u mostu.




Číslo hydrologického pořadí: 1-01-00-169

Provozovatel stanice: Obec Řestoky

Poznámka:



Stupně povodňové aktivity (cm)

I.SPA	bdělost		140
II.SPA	pohotovost		190
III.SPA	ohrožení		230

Četnost hlášení SPA

I.SPA	60 min
II.SPA	60 min
III.SPA	60 min

Vodočetná lať: NE

Přenos dat: ANO

SMS: ANO

Naměřená data jsou dostupná na: <https://www.hladiny.cz/hladiny/index.php?ca=174&cs=50023>

export evidenčního listu: 22.07.2024 16:33

Veškerá uváděná data jsou bez právní záruky.