

# EVIDENČNÍ LIST HLÁSNÉHO PROFILU

## REGULAČNÍ OBJEKT NA OR KYJOVKY (KYJOVKA)

KATEGORIE:

**C**

**Tok:** Stará Morava  
**Stanice:** Regulační objekt na OR Kyjovky (Kyjovka)  
**GPS:** 48.833006°N, 17.105502°E  
**Obec:** Hodonín  
**ORP:** Hodonín  
**Kraj:** Jihomoravský

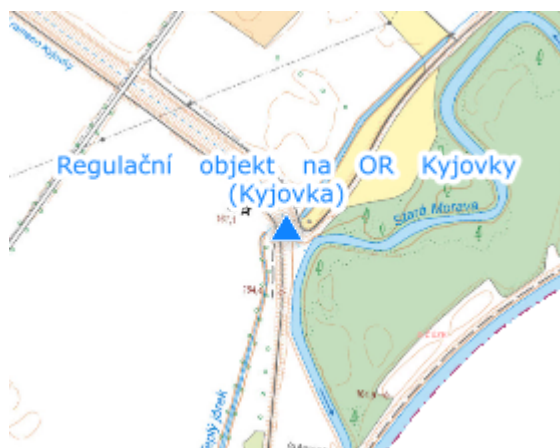


Hlásný profil kat. C se nachází na regulačním objektu na OR Kyjovky, na straně od Kyjovky. Profil se skládá z vodočetné latě. Provozovatelem hladinoměru je město Hodonín.




**Číslo hydrologického pořadí: 4-17-01-1161-0-20**

**Provozovatel stanice: Město Hodonín**

**Poznámka:**



### Stupně povodňové aktivity (cm)

I.SPA	bdělost		161
II.SPA	pohotovost		161
III.SPA	ohrožení		162

### Četnost hlášení SPA

I.SPA	1x denně
II.SPA	4x denně
III.SPA	3-hodinové hlášení

**Vodočetná lať: ANO**

**Přenos dat: NE**

**SMS: NE**

export evidenčního listu: 22.11.2024 07:14

Veškerá uváděná data jsou bez právní záruky.