

EVIDENČNÍ LIST HLÁSNÉHO PROFILU

RATÍŠKOVICE (RATÍŠKOVICKÝ POTOK)

KATEGORIE:

C

Tok: Ratíškovický p.
Stanice: Ratíškovice (Ratíškovický potok)
GPS: 48.921420°N, 17.160879°E
Obec: Ratíškovice
ORP: Hodonín
Kraj: Jihomoravský kraj






Číslo hydrologického pořadí:

Provozovatel stanice: **Obec Ratíškovice**

Poznámka:

Hlásný profil se nachází na mostě na komunikaci Hodonín - Kyjov.

Stupně povodňové aktivity (cm)

I.SPA	bdělost		61
II.SPA	pohotovost		73
III.SPA	ohrožení		79

Četnost hlášení SPA

I.SPA	min. 1x denně
II.SPA	min. 2x denně
III.SPA	min. 3x denně

Vodočetná lať: **NE**

Přenos dat: **NE**

SMS: **NE**

export evidenčního listu: 22.07.2024 17:45

Veškerá uváděná data jsou bez právní záruky.