

EVIDENČNÍ LIST HLÁSNÉHO PROFILU

RATIBOŘ - OBECNÍ ÚŘAD (RATIBOŘKA)

KATEGORIE:

C

Tok: Ratibořka
Stanice: Ratiboř - obecní úřad (Ratibořka)
GPS: 49.36737°N, 17.91537°E
Obec: Ratiboř
ORP: Vsetín
Kraj: Zlínský



Hladinoměr je umístěn na silničním mostě u obecního úřadu pod soutokem s Kateřinkou. Provozovatelem je obec Ratiboř.

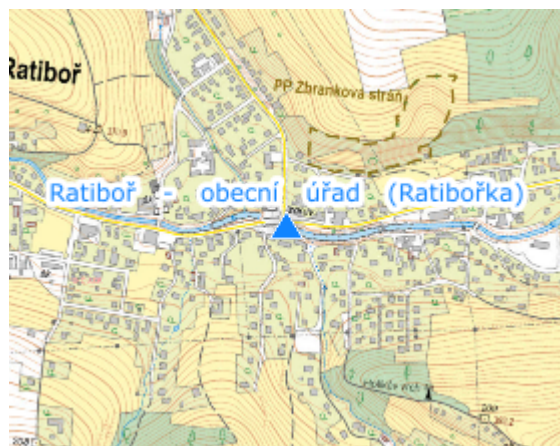
Číslo hydrologického pořadí: 4-11-01-0760-0-00

Provozovatel stanice: Obec Ratiboř




Příjemci varovných SMS zpráv:

| | |
|------------------|--------------------------------------|
| Martin Žabčík | starosta obce, předseda PK |
| Michal Mrlina | místostarosta obce, místostarosta PK |
| Radek Děckuláček | člen PK |

Poznámka:



Stupně povodňové aktivity (cm)

| | | | |
|---------|------------|---|-----|
| I.SPA | bdělost |  | 100 |
| II.SPA | pohotovost |  | 160 |
| III.SPA | ohrožení |  | 240 |

Četnost hlášení SPA

| | |
|---------|---------------|
| I.SPA | min. 1x denně |
| II.SPA | min. 2x denně |
| III.SPA | min. 3x denně |

Vodočetná lať: NE

Přenos dat: ANO

SMS: ANO

Centrum automatického sběru dat: <http://www.hladiny.cz>

Naměřená data jsou dostupná na: <https://hladiny.cz/cz/#lvs#graph#20295#Ratibor-2>