

EVIDENČNÍ LIST HLÁSNÉHO PROFILU

RATBOŘ (POLEPKA)

KATEGORIE:

C

Tok: Polepka
Stanice: Ratboř (Polepka)
GPS: 49.9629678°N, 15.1322864°E
Obec: Ratboř
ORP: Kolín
Kraj: Středočeský



Hlásný profil kat. C se nachází na mostu přes vodní tok Polepka zhruba 2 km protiproudě od hranic katastru obce Ratboř. Provozovatelem hladinoměru je obec Ratboř.




Číslo hydrologického pořadí: 1-04-01-041

Provozovatel stanice: Obec Ratboř

Poznámka:



Stupně povodňové aktivity (cm)

| | | | |
|---------|------------|---|-----|
| I.SPA | bdělost |  | 80 |
| II.SPA | pohotovost |  | 130 |
| III.SPA | ohrožení |  | 160 |

Četnost hlášení SPA

| | |
|---------|---------------|
| I.SPA | min. 1x denně |
| II.SPA | min. 2x denně |
| III.SPA | min. 3x denně |

Vodočetná lať: ANO

Přenos dat: ANO

SMS: NE

Naměřená data jsou dostupná na: <https://povodnovyportal.cz/admin/cidla/detail/672>