

EVIDENČNÍ LIST HLÁSNÉHO PROFILU

RAŠKOVICE (MOHELNICE)

KATEGORIE:

C

Tok: Mohelnice
Stanice: Raškovice (Mohelnice)
GPS: 49.6013790°N, 18.4742338°E
Obec: Raškovice
ORP: Frýdek-Místek
Kraj: Moravskoslezský kraj



Hlásný profil kategorie C, ve správě Povodí Odry, státní podnik. Stanice je vybavena zařízením pro automatický přenos dat. Stanice se nachází na 1,85 ř. km na pravém břehu nad lávkou pro pěší.

Číslo hydrologického pořadí: 2-03-01-0490




Provozovatel stanice: Povodí Odry Ostrava

Poznámka:

Staničení: 1,85 [km] Plocha povodí: 35,38 [km²] Procento plochy povodí toky: 97 Průměrný roční průtok: 0,99 [m³ s⁻¹]



Stupně povodňové aktivity (cm)

I.SPA	bdělost		90
II.SPA	pohotovost		110
III.SPA	ohrožení		130

Četnost hlášení SPA

I.SPA	min. 1x denně
II.SPA	min. 2x denně
III.SPA	min. 3x denně

Vodočetná lať: NE

Přenos dat: ANO

SMS: NE

Centrum automatického sběru dat: RPP ČHMÚ Ostrava, VHD Povodí Odry Ostrava

Naměřená data jsou dostupná na:

<https://www.pod.cz/portal/SaP/cz/PC/Mereni.aspx?id=300021308&oid=2>