

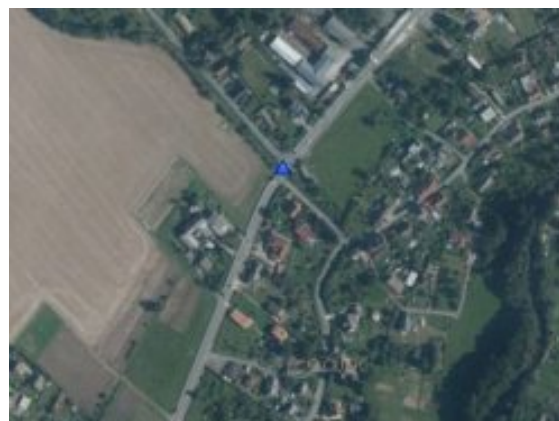
EVIDENČNÍ LIST HLÁSNÉHO PROFILU

RAPOTÍN (REJCHARTICKÝ POTOK)

KATEGORIE:

C

Tok: Rejchartický potok
Stanice: Rapotín (Rejchartický potok)
GPS: 49.99368°N, 17.00876°E
Obec: Rapotín
ORP: Šumperk
Kraj: Olomoucký

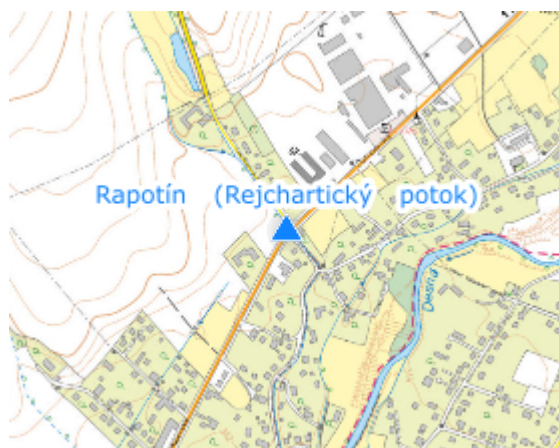


Hlásný profil kategorie C na Rejchartickém potoce na mostě 11-095, sloužící k vizuální kontrole a vyhledávání SPA. Provozovatelem je obec Rapotín.




Číslo hydrologického pořadí: 4-10-01-082

Provozovatel stanice: Obec Rapotín

Poznámka:



Stupně povodňové aktivity (cm)

I.SPA	bdělost		80
II.SPA	pohotovost		100
III.SPA	ohrožení		115

Četnost hlášení SPA

I.SPA	min. 1x denně
II.SPA	min. 2x denně
III.SPA	min. 3x denně

Vodočetná lať: NE

Přenos dat: NE

SMS: NE