

EVIDENČNÍ LIST HLÁSNÉHO PROFILU

RAPOTÍN (LOSINKA)

KATEGORIE:

C

Tok: Losinka
Stanice: Rapotín (Losinka)
GPS: 50.00142°N, 17.02018°E
Obec: Rapotín
ORP: Šumperk
Kraj: Olomoucký



Hlásný profil kategorie C na Losince na mostě č. 44-031 v obci Rapotín, sloužící k vizuální kontrole a vyhlásování SPA. Provozovatelem je obec Rapotín.




Číslo hydrologického pořadí: 4-10-01-08

Provozovatel stanice: Obec Rapotín

Poznámka:



Stupně povodňové aktivity (cm)

I.SPA	bdělost		80
II.SPA	pohotovost		120
III.SPA	ohrožení		150

Četnost hlášení SPA

I.SPA	min. 1x denně
II.SPA	min. 2x denně
III.SPA	min. 3x denně

Vodočetná lať: NE

Přenos dat: NE

SMS: NE

export evidenčního listu: 22.07.2024 21:26

Veškerá uváděná data jsou bez právní záruky.