

# EVIDENČNÍ LIST HLÁSNÉHO PROFILU

## RAPOTÍN (HOLUBÍ POTOK)

KATEGORIE:

C

**Tok:** Holubí potok  
**Stanice:** Rapotín (Holubí potok)  
**GPS:** 49.97171°N, 17.00428°E  
**Obec:** Rapotín  
**ORP:** Šumperk  
**Kraj:** Olomoucký

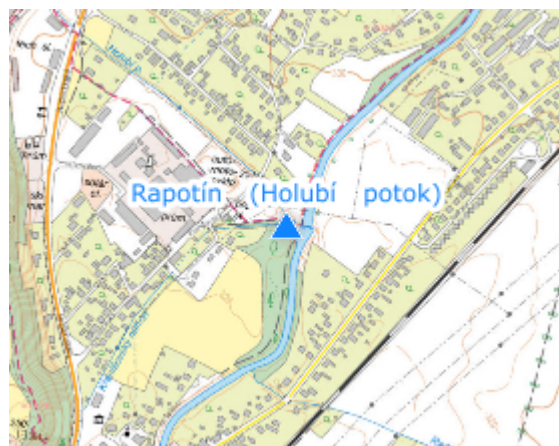


Hlásný profil kategorie C na Holubím potoce na pomezí obcí Rapotín a Vikýřovice, sloužící k vizuální kontrole a vyhlásování SPA. Provozovatelem je obec Rapotín.




**Číslo hydrologického pořadí: 4-10-01-0833-0-20**

**Provozovatel stanice: Obec Rapotín**

**Poznámka:**



### Stupně povodňové aktivity (cm)

I.SPA	bdělost		60
II.SPA	pohotovost		100
III.SPA	ohrožení		130

### Četnost hlášení SPA

I.SPA	min. 1x denně
II.SPA	min. 2x denně
III.SPA	min. 3x denně

**Vodočetná lať: NE**

**Přenos dat: NE**

**SMS: NE**