

# EVIDENČNÍ LIST HLÁSNÉHO PROFILU

## RAJHRADICE (SVRATKA)

KATEGORIE:

C

**Tok:** Svratka  
**Stanice:** Rajhradice (Svratka)  
**GPS:** 49.09274°N, 16.61967°E  
**Obec:** Rajhradice  
**ORP:** Židlochovice  
**Kraj:** Jihomoravský

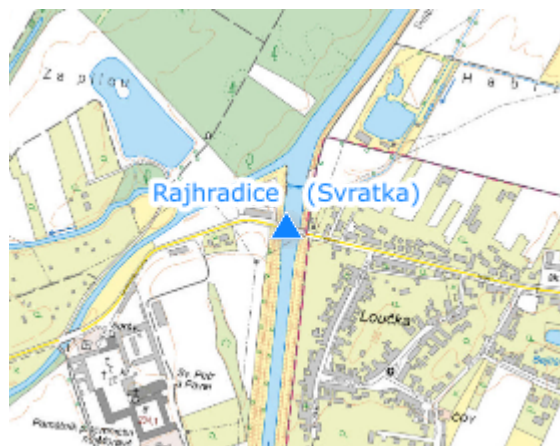


Hlásný profil kat. C se nachází na mostní konstrukci silnice č. III/41617 mezi Rajhradem a Rajhradicí. Profil je osazen ultrazvukovým bezkontaktním hladinovým čidlem s automatickým přenosem naměřených dat. SPA jsou platná pro město Rajhrad a obec Rajhradice. Vlastníkem a provozovatelem hladinoměru je obec Rajhradice.




**Číslo hydrologického pořadí: 4-15-03-0271-0-00**

**Provozovatel stanice: Obec Rajhradice**

**Poznámka:**



### Stupně povodňové aktivity (cm)

I.SPA	bdělost		190
II.SPA	pohotovost		230
III.SPA	ohrožení		270

### Četnost hlášení SPA

I.SPA	min. 1x denně
II.SPA	min. 2x denně
III.SPA	min. 3x denně

**Vodočetná lať: ANO**

**Přenos dat: ANO**

**SMS: ANO**

**Naměřená data jsou dostupná na: <https://hladiny.cz/cz/#lvs#graph#23866#Rajhradice-H>**