

# EVIDENČNÍ LIST HLÁSNÉHO PROFILU

## RADOSTÍN NAD OSLAVOU (OSLAVA)

KATEGORIE:

C

**Tok:** Oslava  
**Stanice:** Radostín nad Oslavou (Oslava)  
**GPS:** 49.461932°N, 15.970457°E  
**Obec:** Radostín nad Oslavou  
**ORP:** Žďár nad Sázavou  
**Kraj:** Kraj Vysočina

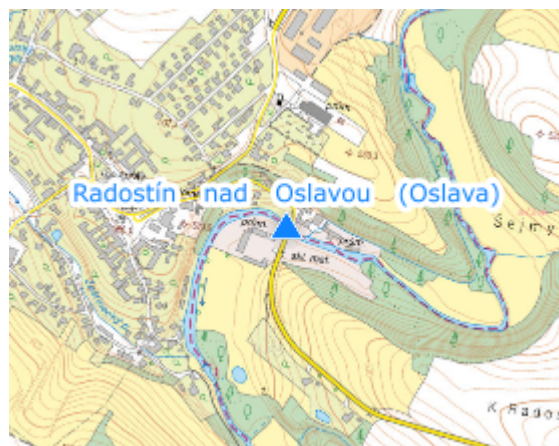


Hlásný profil kat. C se nachází v západní části městyse Radostín nad Oslavou na mostní konstrukci silnice č. III/32425. Hlásný profil není vybaven automatickým přenosem dat, SPA jsou vyznačeny barevně na mostním pilíři. Majitelem a provozovatelem profilu je městys Radostín nad Oslavou.




**Číslo hydrologického pořadí: 4-16-02-0110-0-00**

**Provozovatel stanice: městys Radostín nad Oslavou**

**Poznámka:**



### Stupně povodňové aktivity (cm)

I.SPA	bdělost		60
II.SPA	pohotovost		100
III.SPA	ohrožení		140

### Četnost hlášení SPA

I.SPA	min. 1x denně
II.SPA	min. 2x denně
III.SPA	min. 3x denně

**Vodočetná lať: NE**

**Přenos dat: NE**

**SMS: NE**

export evidenčního listu: 21.11.2024 18:30

Veškerá uváděná data jsou bez právní záruky.