

EVIDENČNÍ LIST HLÁSNÉHO PROFILU

RADOSTÍN NAD OSLAVOU II (ZNĚTÍNECKÝ POTOK)

KATEGORIE:

C

Tok: Znětínecký potok
Stanice: Radostín nad Oslavou II (Znětínecký potok)
GPS: 49.461649°N, 15.963192°E
Obec: Radostín nad Oslavou
ORP: Žďár nad Sázavou
Kraj: Vysočina



Hlásný profil kat. C se nachází v jižní části městyse Radostín nad Oslavou na mostní konstrukci silnice č. II/354 u č. p. 180. Hlásný profil není vybaven automatickým přenosem dat, SPA jsou vyznačeny barevně na mostním pilíři. Majitelem a provozovatelem profilu je městys Radostín nad Oslavou.




Číslo hydrologického pořadí: 4-16-02-0140-0-00

Provozovatel stanice: městys Radostín nad Oslavou

Poznámka:



Stupně povodňové aktivity (cm)

I.SPA	bdělost		70
II.SPA	pohotovost		90
III.SPA	ohrožení		120

Četnost hlášení SPA

I.SPA	min. 1x denně
II.SPA	min. 2x denně
III.SPA	min. 3x denně

Vodočetná lať: NE

Přenos dat: NE

SMS: NE

export evidenčního listu: 23.11.2024 14:24

Veškerá uváděná data jsou bez právní záruky.