

EVIDENČNÍ LIST HLÁSNÉHO PROFILU

RADKOVY (MOŠTĚNKA)

KATEGORIE:

C

Tok: Moštěnka
Stanice: Radkovy (Moštěnka)
GPS: 49.43811°N, 17.61253°E
Obec: Radkovy
ORP: Přerov
Kraj: Olomoucký



Hlásný profil kat. C ve správě obce Radkovy se nachází přímo v obci Radkovy v profilu mostu na toku Moštěnka (ř. km 27,3). Hlásný profil je osazen vodočetnou latí, která slouží zejména pro vizuální kontrolu zvýšených vodních stavů v obci Radkovy. Přibližně 1 km nad tímto profilem se nachází hladinoměr s automatickým odesláním dat - Radkova Lhota (Moštěnka).




Číslo hydrologického pořadí: 4-12-02-080

Provozovatel stanice: Obec Radkovy

Poznámka:



Stupně povodňové aktivity (cm)

I.SPA	bdělost		260
II.SPA	pohotovost		280
III.SPA	ohrožení		300

Četnost hlášení SPA

I.SPA	min. 1 x denně
II.SPA	min. 4 x denně
III.SPA	každé 3 hodiny

Vodočetná lat: ANO

Přenos dat: NE

SMS: NE

export evidenčního listu: 23.11.2024 14:17

Veškerá uváděná data jsou bez právní záruky.