

EVIDENČNÍ LIST HLÁSNÉHO PROFILU

RADKOVA LHOTA (MOŠTĚNKA)

KATEGORIE:

C

Tok: Moštěnka
Stanice: Radkova Lhota (Moštěnka)
GPS: 49.44002°N, 17.62178°E
Obec: Radkova Lhota
ORP: Přerov
Kraj: Olomoucký



Hladinoměrná stanice kat. C ve správě obce Radkova Lhota je umístěna na lávce za obcí. Profil monitoruje hlídková služba obce, dále je profil vybaven automatickým přenosem dat s možností zasílání varovných sms zpráv. Příjemce zpráv hlídkové služby o výšce hladiny je Obecní úřad Radkova Lhota. Obec dále varuje obec Radkovy a městys Dřevohostice, které se nachází níže na toku Moštěnky a příslušné ORP (Přerov).

Číslo hydrologického pořadí: 4-12-02-080

Provozovatel stanice: **Obec Radkova Lhota**

Příjemci varovných SMS zpráv:

Starosta obce Radkova Lhota




Místostarosta obce Radkova Lhota

Starosta obce Radkovy

Poznámka:



Stupně povodňové aktivity (cm)

I.SPA	bdělost		140
II.SPA	pohotovost		200
III.SPA	ohrožení		260

Četnost hlášení SPA

I.SPA	1x denně
II.SPA	4x denně
III.SPA	3 h hlášení

Vodočetná lať: **NE**

Přenos dat: **ANO**

SMS: **ANO**

Centrum automatického sběru dat: <http://www.hladiny.cz>

Naměřená data jsou dostupná na: <https://www.hladiny.cz/cz/#lvs#graph#23818#Radkova-Lhota>

export evidenčního listu: 23.11.2024 14:04

Veškerá uváděná data jsou bez právní záruky.