

EVIDENČNÍ LIST HLÁSNÉHO PROFILU

RADKOV (TŘEBŮVKA)

KATEGORIE:

C

Tok: Třebůvka
Stanice: Radkov (Třebůvka)
GPS: 49.73870°N, 16.73992°E
Obec: Radkov
ORP: Moravská Třebová
Kraj: Pardubický



Hlásný profil kat. C se nachází na silničním mostě v blízkosti objektu č. p. 42. Profil monitoruje hlídková služba obce Městečko Trnávka, příjemcem varovných SMS je starosta obce a informace o vývoji stavu hladiny v hlásném profilu předává povodňová komise obce Městečko Trnávka povodňovým orgánům ORP Moravská Třebová a obcím Bezděčí u Trnávky a Chornice. Provozovatel hladinoměru je obec Městečko Trnávka.

Číslo hydrologického pořadí: 4-10-02-066

Provozovatel stanice: **Obec Městečko Trnávka**

Příjemci varovných SMS zpráv:

Starosta obce Městečko Trnávka

Místostarosta obce Městečko Trnávka




Velitel SDH Městečko Trnávka

Starosta obce Chornice

Poznámka:



Stupně povodňové aktivity (cm)

I.SPA	bdělost		130
II.SPA	pohotovost		160
III.SPA	ohrožení		190

Četnost hlášení SPA

I.SPA	min. 1 x den
II.SPA	min. 4 x den
III.SPA	každé 3 hodiny

Vodočetná lať: **ANO**

Přenos dat: **ANO**

SMS: **ANO**

Centrum automatického sběru dat: <http://www.hladiny.cz>

Naměřená data jsou dostupná na: <https://www.hladiny.cz/cz/#lvs#graph#50057#Radkov-H>