

EVIDENČNÍ LIST HLÁSNÉHO PROFILU

RADĚJOVKA (PETROV)

KATEGORIE:

C

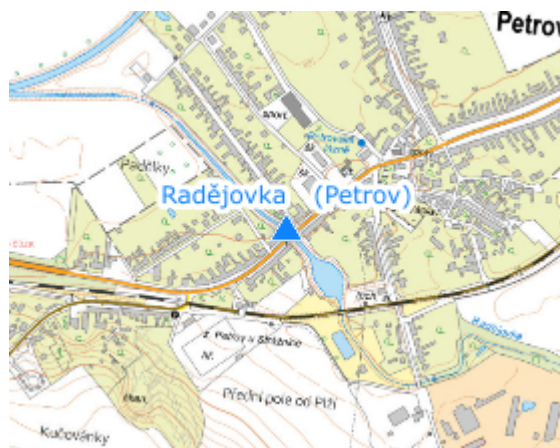
Tok: Radějovka
Stanice: Radějovka (Petrov)
GPS: 48.880441°N, 17.274953°E
Obec: Petrov
ORP: Hodonín
Kraj: Jihomoravský

Hlásný profil Radějovka pod silničním mostem (č. 55-60) se nachází v centru obce Petrov.




Číslo hydrologického pořadí: 4-13-02-060

Provozovatel stanice: Povodí Moravy

Poznámka:



Stupně povodňové aktivity (cm)

I.SPA	bdělost		50
II.SPA	pohotovost		100
III.SPA	ohrožení		150

Četnost hlášení SPA

I.SPA	1x denně
II.SPA	2x denně
III.SPA	3x denně

Vodočetná lať: ANO

Přenos dat: ANO

SMS: NE

Naměřená data jsou dostupná na: pmo.cz

export evidenčního listu: 22.07.2024 17:16

Veškerá uváděná data jsou bez právní záruky.