

EVIDENČNÍ LIST HLÁSNÉHO PROFILU

RADĚJOV (RADĚJOVKA)

KATEGORIE:

C

Tok: Radějovka
Stanice: Radějov (Radějovka)
GPS: 48.85332°N, 17.36068°E
Obec: Radějov
ORP: Veselí nad Moravou
Kraj: Jihomoravský



Manometrická sonda pro měření stavů hladin se nachází na toku Radějovka na ř. km. 14,75. Je umístěna na konstrukci betonového mostu, který se nachází u místního fotbalového hřiště. Vývoj stavu hladiny v hlásném profilu sleduje povodňový orgán obce Radějov, informace předává povodňovému orgánu obce Petrov a ORP Veselí nad Moravou.

Číslo hydrologického pořadí: 4-13-02-058

Provozovatel stanice: **Obec Radějov**

Příjemci varovných SMS zpráv:

Starosta obce Radějov




Místostarosta obce Radějov

Velitel SDH

Poznámka:



Stupně povodňové aktivity (cm)

I.SPA	bdělost		80
II.SPA	pohotovost		110
III.SPA	ohrožení		150

Četnost hlášení SPA

I.SPA	min. 1 x denně
II.SPA	min. 4 x denně
III.SPA	každé 3 hodiny

Vodočetná lať: **NE**

Přenos dat: **ANO**

SMS: **ANO**

Centrum automatického sběru dat: <http://www.hladiny.cz>

Naměřená data jsou dostupná na: <https://hladiny.cz/cz/#lvs#graph#50185#Radejov-H>