

EVIDENČNÍ LIST HLÁSNÉHO PROFILU

RACKOVÁ (RACKOVÁ) - MIMO PROVOZ

KATEGORIE:

C

Tok: Racková
Stanice: Racková (Racková) - MIMO PROVOZ
GPS: 49.28125°N, 17.62531°E
Obec: Racková
ORP: Zlín
Kraj: Zlínský



Hladinoměrná stanice je umístěna na lávce pro pěší vedle silničního mostu. Profil monitoruje hlídková služba obce, dále je profil vybaven automatickým přenosem dat s možností zaslání varovných SMS zpráv. Příjemce zpráv hlídkové služby o výšce hladiny je Obecní úřad Racková. Obec dále varuje obce Mysločovice a Lehotice, které se nachází na toku Racková pod obcí Racková a město Zlín (ORP).

Číslo hydrologického pořadí: 4-13-01-0440-0-00

Provozovatel stanice: Obec Racková

Příjemci varovných SMS zpráv:




předseda povodňové komise

místopředseda povodňové komise

Poznámka:



Stupně povodňové aktivity (cm)

I.SPA	bdělost		90
II.SPA	pohotovost		120
III.SPA	ohrožení		150

Četnost hlášení SPA

I.SPA	1x denně
II.SPA	4x denně
III.SPA	3 h hlášení

Vodočetná lať: NE

Přenos dat: ANO

SMS: ANO

Centrum automatického sběru dat: <http://www.hladiny.cz>

Naměřená data jsou dostupná na: <https://www.hladiny.cz/cz/#lvs#graph#23814#Rackova>

export evidenčního listu: 24.11.2024 09:16

Veškerá uváděná data jsou bez právní záruky.