

# EVIDENČNÍ LIST HLÁSNÉHO PROFILU

## RAČÍ ÚDOLÍ (RAČÍ POTOK)

KATEGORIE:

**C**

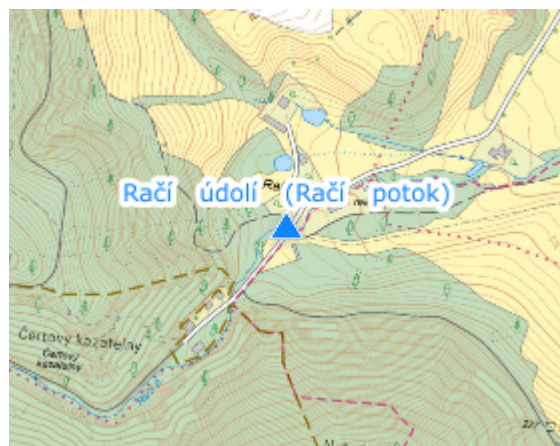
**Tok:** Račí potok  
**Stanice:** Račí údolí (Račí potok)  
**GPS:** 50.37096°N, 16.99852°E  
**Obec:** Uhelná  
**ORP:** Jeseník  
**Kraj:** Olomoucký

Hlásný profil kategorie C je umístěn na přemostění Račího potoku poblíž č. p. 109. Provozovatelem je obec Uhelná.




**Číslo hydrologického pořadí: 2-04-04-0130-0-00**

**Provozovatel stanice: Obec Uhelná**

**Poznámka:**



### Stupně povodňové aktivity (cm)

I.SPA	bdělost		110
II.SPA	pohotovost		130
III.SPA	ohrožení		150

### Četnost hlášení SPA

I.SPA	min. 1x denně
II.SPA	min. 2x denně
III.SPA	min. 3x denně

**Vodočetná lať: NE**

**Přenos dat: ANO**

**SMS: ANO**

**Centrum automatického sběru dat: VOX**

**Naměřená data jsou dostupná na: <http://hladiny-vox.pwsplus.eu/Senzors/Details/24434>**