

# EVIDENČNÍ LIST HLÁSNÉHO PROFILU

## PRŽNO (RZAVÝ POTOK)

KATEGORIE:

**C**

**Tok:** Rzavý potok  
**Stanice:** Pržno (Rzavý potok)  
**GPS:** 49.6206°N, 18.3677°E  
**Obec:** Pržno  
**ORP:** Frýdlant nad Ostravicí  
**Kraj:** Moravskoslezský



Hlásný profil kat. C (UV sonda a vodočetná lať) je nainstalován na mostní konstrukci pod soutokem vodních toků Rzavý a Plavárenský potok v severní části obce Pržno (u č.p. 142). Profil monitoruje hlídková služba obce. Data z čidla jsou automaticky přenášena. Stanice také zasílá varovné SMS zprávy předsedovi PK obce, veliteli JPO5 a starostovi SDH. Příjemcem zpráv hlídkové služby o výšce hladiny je OÚ Pržno, který dále varuje obec Bašku a statutární město Frýdek-Místek, které se nachází níže na vodních tocích a také informuje příslušné ORP (Frýdlant nad Ostravicí).



**Číslo hydrologického pořadí:** 2-03-01-030  
**Nejvyšší zaznamenaný stav:** 1 255cm (01.01.1970)

**Provozovatel stanice:** Obec Pržno

**Příjemci varovných SMS zpráv:**




Starosta obce - Petr Blokša

Velitel JPO5 - Zdeněk Adamec

Starosta SDH - Bc. Petr Bezouška

**Poznámka:**

### Stupně povodňové aktivity (cm)

I.SPA	bdělost		60
II.SPA	pohotovost		80
III.SPA	ohrožení		100

### Četnost hlášení SPA

I.SPA	1x denně
II.SPA	4x denně
III.SPA	3h hlášení

**Vodočetná lať:** ANO

**Přenos dat:** ANO

**SMS:** ANO

**Centrum automatického sběru dat:** <http://www.edpp.cz>

**Naměřená data jsou dostupná na:** <https://www.edpp.cz/zarizeni/przno-rzavy-potok/>