

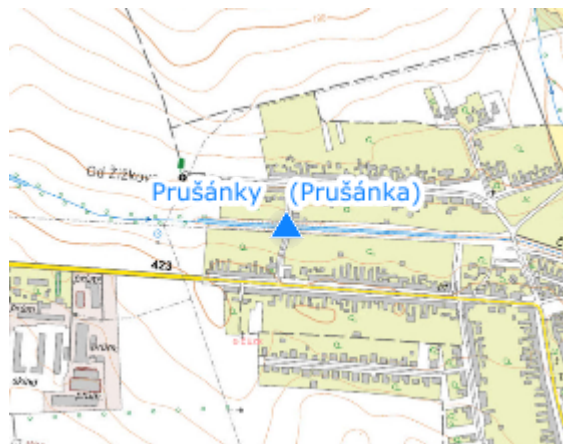
EVIDENČNÍ LIST HLÁSNÉHO PROFILU

PRUŠÁNKY (PRUŠÁNKA)

KATEGORIE:

C

Tok:
Stanice: Prušánky (Prušánka)
GPS: 48.832785°N, 16.971534°E
Obec: Prušánky
ORP: Hodonín
Kraj: Jihomoravský kraj






Číslo hydrologického pořadí:

Provozovatel stanice: **Obec Prušánky**

Poznámka:

Hlásný profil se nachází na mostu na ulici Potoční. Stupně povodňové aktivity se počítají od hrany mostu.

Stupně povodňové aktivity (cm)

I.SPA	bdělost		100
II.SPA	pohotovost		85
III.SPA	ohrožení		60

Četnost hlášení SPA

I.SPA	min. 1x denně
II.SPA	min. 2x denně
III.SPA	min. 3x denně

Vodočetná lať: **NE**

Přenos dat: **NE**

SMS: **NE**

export evidenčního listu: 22.07.2024 17:36

Veškerá uváděná data jsou bez právní záruky.