

EVIDENČNÍ LIST HLÁSNÉHO PROFILU

PROSTĚJOV, VRAHOVICKÁ UL. (HLOUČELA)

KATEGORIE:

C

Tok: Hloučela
Stanice: Prostějov, Vrahovická ul. (Hloučela)
GPS: 49.47672°N, 17.13496°E
Obec: Prostějov
ORP: Prostějov
Kraj: Olomoucký

Hlásný profil kat. C je umístěn na silničním mostu na ulici Vrahovická, nedaleko objektu č. p. 198. Provozovatelem hladinoměru je město Prostějov.




Číslo hydrologického pořadí: 4-12-01-057/2

Provozovatel stanice: Město Prostějov

Poznámka:



Stupně povodňové aktivity (cm)

I.SPA	bdělost		70
II.SPA	pohotovost		95
III.SPA	ohrožení		120

Četnost hlášení SPA

I.SPA	min. 1x denně
II.SPA	min. 2x denně
III.SPA	min. 3x denně

Vodočetná lať: NE

Přenos dat: ANO

SMS: NE

Centrum automatického sběru dat: <http://hladiny-vox.pwsplus.eu/>

Naměřená data jsou dostupná na: <https://hladiny-vox.pwsplus.eu/Senzors/Details/15>