

EVIDENČNÍ LIST HLÁSNÉHO PROFILU

PROPUSTEK U ZAHRÁDKÁŘSKÁ KOLONIE (VESTECKÝ POTOK)

KATEGORIE:

C

Tok: Vestecký potok
Stanice: Propustek u zahrádkářská kolonie (Vestecký potok)
GPS: 50.003406°N, 14.485536°E
Obec: Praha-Kunratice
ORP: SO Praha 4
Kraj: Hlavní město Praha



Vtoková strana propustku - mostek u zahrádkářské osady Nad Rybníčky, pravý břeh. SPA jsou čitelné z levého břehu, výška měřena ode dna kruhového profilu, 27.9.2016 přejmenování: P4-Kunratice-Vestecký p.




Číslo hydrologického pořadí:

Provozovatel stanice: MČ Praha - Kunratice

Poznámka:



Stupně povodňové aktivity (cm)

I.SPA	bdělost		50
II.SPA	pohotovost		70
III.SPA	ohrožení		95

Četnost hlášení SPA

I.SPA	1x denně
II.SPA	4x denně
III.SPA	3-hodinové hlášení

Vodočetná lať: **NE**

Přenos dat: **NE**

SMS: **NE**