

EVIDENČNÍ LIST HLÁSNÉHO PROFILU

PŘÍKOSICE D6C (KORNATICKÝ POTOK)

KATEGORIE:

C

Tok: Kornatický potok
Stanice: Příkosice D6C (Kornatický potok)
GPS: 49.65541°N, 13.64851°E
Obec: Příkosice
ORP: Rokycany
Kraj: Plzeňský kraj



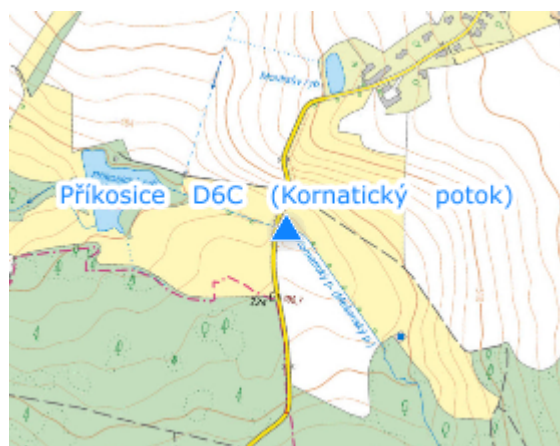
Hladinoměrná stanice kategorie C leží na Kornatickém potoce jižně od obce Příkosice na silničním mostu č. 11740-1. Provozovatelem hladinoměru je KÚ Plzeň.

Číslo hydrologického pořadí: 1-10-05-052



Provozovatel stanice: KÚ Plzeň

Poznámka:

Platnost SPA platí v úseku Příkosice - Kornatice.



Stupně povodňové aktivity (cm)

I.SPA	bdělost		100
II.SPA	pohotovost		120
III.SPA	ohrožení		150

Četnost hlášení SPA

I.SPA	min. 1x denně
II.SPA	min. 2x denně
III.SPA	min. 3x denně

Vodočetná lať: NE

Přenos dat: NE

SMS: NE

Centrum automatického sběru dat: Povodňový informační systém Plzeňského kraje

Naměřená data jsou dostupná na: https://www.dvt-info.cz/web_plzen/dvt_main/Main.aspx

export evidenčního listu: 23.11.2024 14:36

Veškerá uváděná data jsou bez právní záruky.