

EVIDENČNÍ LIST HLÁSNÉHO PROFILU

PŘIBYSLAV (SÁZAVA)

KATEGORIE:

C

Tok: Sázava
Stanice: Přibyslav (Sázava)
GPS: 49.573064°N, 15.738541°E
Obec: Přibyslav
ORP: Havlíčkův Brod
Kraj: Vysočina



Na starém silničním mostě v Přibyslavi u statku se nachází hlásný profil kat. C. Přibyslav, Sázava. Hlásný profil je vybaven vodočetnou lať a vyznačenými stupni povodňové aktivity.




Číslo hydrologického pořadí: 1-09-01-0190-0-00

Provozovatel stanice: Město Přibyslav

Poznámka:



Stupně povodňové aktivity (cm)

I.SPA	bdělost		70
II.SPA	pohotovost		110
III.SPA	ohrožení		120

Četnost hlášení SPA

I.SPA	1x denně
II.SPA	4x denně
III.SPA	každé 3 hodiny

Vodočetná lať: ANO

Přenos dat: NE

SMS: NE