

# EVIDENČNÍ LIST HLÁSNÉHO PROFILU

**PŘÍBRAM (LITAVKA)**

KATEGORIE:

**B**

**Tok:** Litavka  
**Stanice:** Příbram (Litavka)  
**GPS:** 49.67822°N, 13.97676°E  
**Obec:** Příbram  
**ORP:** Příbram  
**Kraj:** Středočeský

Hlásný profil kat. B je ve správě Povodí Vltavy, státní podnik. Je umístěn nad mostem u hřiště Dukla Příbram na pravém břehu řeky.





**Číslo hydrologického pořadí: 1-11-04-003**

**Provozovatel stanice: Městský úřad Příbram**

**Poznámka:**



## Stupně povodňové aktivity (cm)

I.SPA	bdělost		60
II.SPA	pohotovost		80
III.SPA	ohrožení		120
IV.SPA	extrémní ohrožení		219

## Četnost hlášení SPA

I.SPA	min. 1x denně
II.SPA	min. 2x denně
III.SPA	min. 3x denně

**Vodočetná lať: NE**

**Přenos dat: ANO**

**SMS: NE**

**Naměřená data jsou dostupná na: <https://www.pvl.cz/portal/SaP/cz/PC/Mereni.aspx?id=LIPR>**

export evidenčního listu: 04.12.2024 10:12

Veškerá uváděná data jsou bez právní záruky.