

EVIDENČNÍ LIST HLÁSNÉHO PROFILU

PŘÍBOR P3 (KOPŘIVNIČKA)

KATEGORIE:

C

Tok: Kopřivnička
Stanice: Příbor P3 (Kopřivnička)
GPS: 49.627988°N, 18.146883°E
Obec: Příbor
ORP: Kopřivnice
Kraj: Moravskoslezský



Hlásný profil kat. C se nachází na jihu města Příbor a je umístěn na mostě ulice Frenštátská. SPA jsou značeny třemi červenými pruhy a příslušnou římskou číslicí. Vodní stav a SPA jsou měřeny od horní hrany mostovky. Majitelem a provozovatelem profilu je město Příbor.

Číslo hydrologického pořadí: 2-01-01-1380-0-00




Provozovatel stanice: město Příbor

Poznámka:

Profil monitoruje hlídková služba města. Město dále varuje obce Skotnice a Mošnov, které se nachází níže na toku a informuje příslušné ORP (Kopřivnice). Vodní stav a SPA jsou měřeny od horní hrany mostovky.



Stupně povodňové aktivity (cm)

I.SPA	bdělost		260
II.SPA	pohotovost		225
III.SPA	ohrožení		200

Četnost hlášení SPA

I.SPA	1x denně
II.SPA	2x denně
III.SPA	3x denně

Vodočetná lať: NE
Přenos dat: NE
SMS: NE

export evidenčního listu: 22.07.2024 17:47

Veškerá uváděná data jsou bez právní záruky.