

# EVIDENČNÍ LIST HLÁSNÉHO PROFILU

## PŘÍBOR P2 (KLENOS)

KATEGORIE:

C

**Tok:** Klenos  
**Stanice:** Příbor P2 (Klenos)  
**GPS:** 49.645090°N, 18.154039°E  
**Obec:** Příbor  
**ORP:** Kopřivnice  
**Kraj:** Moravskoslezský



Hlásný profil kat. C se nachází v centru města Příbor na mostě ulice 9. května (u Lonky). SPA jsou značeny třemi červenými pruhy a příslušnou římskou číslicí. Vodní stav a SPA jsou měřeny od horní hrany mostovky. Majitelem a provozovatelem profilu je město Příbor.

**Číslo hydrologického pořadí: 2-01-01-1400-0-00**




**Provozovatel stanice: město Příbor**

### Poznámka:

Profil monitoruje hlídková služba města. Město dále varuje obce Skotnice a Mošnov, které se nachází níže na toku a informuje příslušné ORP (Kopřivnice). Vodní stav a SPA jsou měřeny od horní hrany mostovky.



### Stupně povodňové aktivity (cm)

I.SPA	bdělost		205
II.SPA	pohotovost		165
III.SPA	ohrožení		115

### Četnost hlášení SPA

I.SPA	1x denně
II.SPA	2x denně
III.SPA	3x denně

**Vodočetná lať: NE**

**Přenos dat: NE**

**SMS: NE**