

# EVIDENČNÍ LIST HLÁSNÉHO PROFILU

## PŘÍBOR P1 (LUBINA)

KATEGORIE:

**C**

**Tok:** Lubina  
**Stanice:** Příbor P1 (Lubina)  
**GPS:** 49.642135°N, 18.148422°E  
**Obec:** Příbor  
**ORP:** Kopřivnice  
**Kraj:** Moravskoslezský



Hlásný profil kat. C se nachází v centru města Příbor na mostě ulice Místecká ("Klokočovský most") na středovém pilíři. SPA jsou značeny třemi červenými pruhy a příslušnou římskou číslicí. Vodní stav a SPA jsou měřeny od horní hrany mostovky. Majitelem a provozovatelem profilu je město Příbor.

**Číslo hydrologického pořadí: 2-01-01-1390-0-00**




**Provozovatel stanice: město Příbor**

### Poznámka:

Profil monitoruje hlídková služba města. Město dále varuje obce Skotnice a Mošnov, které se nachází níže na toku a informuje příslušné ORP (Kopřivnice). Vodní stav a SPA jsou měřeny od horní hrany mostovky.



### Stupně povodňové aktivity (cm)

I.SPA	bdělost		400
II.SPA	pohotovost		310
III.SPA	ohrožení		250

### Četnost hlášení SPA

I.SPA	1x denně
II.SPA	2x denně
III.SPA	3x denně

**Vodočetná lať: NE**  
**Přenos dat: NE**  
**SMS: NE**

export evidenčního listu: 22.07.2024 17:38

Veškerá uváděná data jsou bez právní záruky.