

EVIDENČNÍ LIST HLÁSNÉHO PROFILU

PŘEROV - C4 (STRHANEC)

KATEGORIE:

C

Tok: Strhanec
Stanice: Přerov - C4 (Strhanec)
GPS: 49.45884°N, 17.45142°E
Obec: Přerov
ORP: Přerov
Kraj: Olomoucký



Hladinoměrná stanice kat. C ve správě města Přerov je vybudována na mostní konstrukci lávky pro pěší přes tok Strhanec nedaleko soutoku s Bečvou. Profil monitoruje hlídková služba města, dále je profil vybaven automatickým přenosem dat s možností zasílání varovných sms zpráv. Příjemce zpráv hlídkové služby o výšce hladiny je Magistrát města Přerov. Město dále varuje příslušné ORP (Přerov).

Číslo hydrologického pořadí: 4-11-02-069/3

Provozovatel stanice: Město Přerov

Příjemci varovných SMS zpráv:




předseda povodňové komise

tajemník povodňové komise

Poznámka:



Stupně povodňové aktivity (cm)

I.SPA	bdělost		100
II.SPA	pohotovost		120
III.SPA	ohrožení		140

Četnost hlášení SPA

I.SPA	min. 1x denně
II.SPA	min. 2x denně
III.SPA	min. 3x denně

Vodočetná lať: ANO

Přenos dat: ANO

SMS: ANO

Centrum automatického sběru dat: <http://www.hladiny.cz>

Naměřená data jsou dostupná na: <https://www.hladiny.cz/hladiny/index.php?ca=150&cs=42643>

export evidenčního listu: 22.07.2024 17:16

Veškerá uváděná data jsou bez právní záruky.