

EVIDENČNÍ LIST HLÁSNÉHO PROFILU

PŘEROV - C2 ŽELEZNIČNÍ LÁVKA (BEČVA)

KATEGORIE:

C

Tok: Bečva
Stanice: Přerov - C2 železniční lávka (Bečva)
GPS: 49.44773°N, 17.43442°E
Obec: Přerov
ORP: Přerov
Kraj: Olomoucký



Hladinoměrná stanice kat. C ve správě města Přerov je vybudována na mostní konstrukci železniční tratě přes tok Bečvy. Profil monitoruje hlídková služba města. Profil je vybaven automatickým přenosem dat s možností zasílání varovných sms zpráv. Příjemcem zpráv hlídkové služby o výšce hladiny je magistrát města Přerov. Město dále varuje obce níže na toku Bečvy a příslušné ORP (Přerov).

Číslo hydrologického pořadí: 4-11-02-070

Provozovatel stanice: **Město Přerov**

Příjemci varovných SMS zpráv:




předseda povodňové komise

tajemník povodňové komise

Poznámka:



Stupně povodňové aktivity (cm)

I.SPA	bdělost		390
II.SPA	pohotovost		470
III.SPA	ohrožení		550

Četnost hlášení SPA

I.SPA	min. 1x denně
II.SPA	min. 2x denně
III.SPA	min. 3x denně

Vodočetná lať: **ANO**

Přenos dat: **ANO**

SMS: **ANO**

Centrum automatického sběru dat: <http://www.hladiny.cz>

Naměřená data jsou dostupná na: <https://www.hladiny.cz/hladiny/index.php?ca=150&cs=42648>

export evidenčního listu: 22.07.2024 17:17

Veškerá uváděná data jsou bez právní záruky.