

EVIDENČNÍ LIST HLÁSNÉHO PROFILU

PŘEČKOVICE (KLADENKA)

KATEGORIE:

C

Tok: Kladenka
Stanice: Přečkovice (Kladenka)
GPS: 49.07131°N, 17.78124°E
Obec: Přečkovice
ORP: Uherský Brod
Kraj: Zlínský



Hlásný profil kat. C ve správě města Bojkovice se nachází na toku Kladenka v ř. km 7,354. Hlásný profil udává tři stupně povodňové aktivity, které jsou umístěny na mostku na místní komunikaci, návodní strana, LB. I. SPA - stav bdělosti je vyznačen na profilu mostu zelenou barvou. II. SPA - stav pohotovosti je vyznačen žlutou barvou a III. SPA - stav ohrožení je vyznačen barvou červenou.




Číslo hydrologického pořadí: 4-13-01-093

Provozovatel stanice: Město Bojkovice

Poznámka:



Stupně povodňové aktivity (cm)

| | | | |
|---------|------------|---|----|
| I.SPA | bdělost |  | 47 |
| II.SPA | pohotovost |  | 72 |
| III.SPA | ohrožení |  | 97 |

Četnost hlášení SPA

| | |
|---------|--------------------|
| I.SPA | 1 x denně |
| II.SPA | 4 x denně |
| III.SPA | 3-hodinové hlášení |

Vodočetná lať: NE

Přenos dat: NE

SMS: NE

export evidenčního listu: 21.11.2024 21:30

Veškerá uváděná data jsou bez právní záruky.