

# EVIDENČNÍ LIST HLÁSNÉHO PROFILU

## PRACHATICE (ŽIVNÝ POTOK) - ULICE NÁDRAŽNÍ

KATEGORIE:

C

**Tok:** Živný potok  
**Stanice:** Prachatice (Živný potok) - ulice Nádražní  
**GPS:** 49.0144672°N, 14.0065492°E  
**Obec:** Prachatice  
**ORP:** Prachatice  
**Kraj:** Jihočeský



Hladinoměrná stanice Prachatice (Živný potok) - ulice Nádražní se nachází na přemostění přes Živný potok, v ulici Nádražní blízko č. p. 291. Profil monitoruje hlídková služba města, dále je profil vybaven automatickým přenosem dat s možností zasílání varovných sms zpráv. Město dále varuje obec Těšovice, která se nachází na toku Živný potok pod městem a ORP Prachatice.

Číslo hydrologického pořadí: 1-08-03-032

Provozovatel stanice: **Město Prachatice**

Příjemci varovných SMS zpráv:




Starosta města

Místostarosta města

Poznámka:



### Stupně povodňové aktivity (cm)

I.SPA	bdělost		50
II.SPA	pohotovost		100
III.SPA	ohrožení		150

### Četnost hlášení SPA

I.SPA	1x denně
II.SPA	3x denně
III.SPA	3 h hlášení

Vodočetná lať: **NE**

Přenos dat: **ANO**

SMS: **ANO**

Centrum automatického sběru dat: [www.hladiny.cz](http://www.hladiny.cz)

Naměřená data jsou dostupná na: <https://hladiny.cz/cz/#lvs#graph#59200#Prachatice>

export evidenčního listu: 04.04.2025 11:17

Veškerá uváděná data jsou bez právní záruky.