

# EVIDENČNÍ LIST HLÁSNÉHO PROFILU

## PRACHATICE (ŽIVNÝ POTOK) - U KOLDŮ

KATEGORIE:

**C**

**Tok:** Živný potok  
**Stanice:** Prachatice (Živný potok) - u Koldů  
**GPS:** 49.0122878°N, 14.0055775°E  
**Obec:** Prachatice  
**ORP:** Prachatice  
**Kraj:** Jihočeský

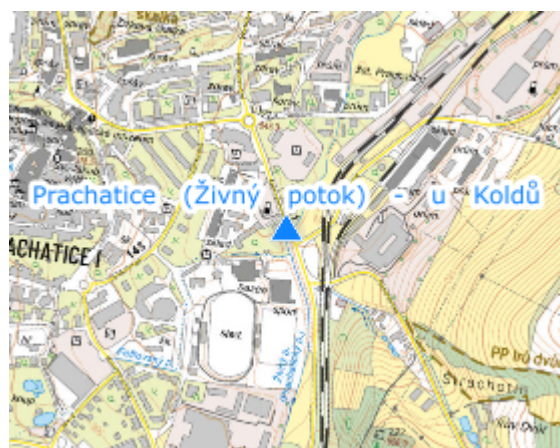


Hlásný profil Prachatice (Živný potok) - u Koldů se nachází na Živném potoce, ulice Nebahovská blízko č. p. 75. Profil monitoruje hlídková služba města, dále je profil je vybaven vodočetnou latí - s barevnými značkami. Město dále varuje obec Těšovice, které nachází na toku Živný potok pod městem a ORP Prachatice. Stav bdělosti - 50 cm; 547 m n. m.; Q = 5,33 m<sup>3</sup> Stav pohotovosti - 70 cm; 547,9 m n.m; Q = 18,6 m<sup>3</sup> Stav ohrožení - 100 cm; 548,2 m n.m; Q = 26,3 m<sup>3</sup>




Číslo hydrologického pořadí: 1-08-03-030

Provozovatel stanice: **Město Prachatice**

Poznámka:



### Stupně povodňové aktivity (cm)

I.SPA	bdělost		50
II.SPA	pohotovost		70
III.SPA	ohrožení		100

### Četnost hlášení SPA

I.SPA	1x denně
II.SPA	3x denně
III.SPA	3 h hlášení

Vodočetná lat: **ANO**

Přenos dat: **NE**

SMS: **NE**

export evidenčního listu: 21.11.2024 20:02

Veškerá uváděná data jsou bez právní záruky.