

EVIDENČNÍ LIST HLÁSNÉHO PROFILU

POTŠTEJN-LAŤ (DIVOKÁ ORLICE)

KATEGORIE:

C

Tok: Divoká Orlice
Stanice: Potštejn-lať (Divoká Orlice)
GPS: 50.08187°N, 16.30518°E
Obec: Potštejn
ORP: Rychnov nad Kněžnou
Kraj: Královéhradecký kraj



Hlásný profil kat. C je umístěn na přemostění přes vodní tok Divoká Orlice na ulice Doudlebská, v ř. km 25,23. Profil má charakter vodočetné lati bez online přenosu dat. Profil monitoruje hlídková služba obce a dále varuje obec Záměl, která se nachází na toku Divoká Orlice pod obcí a ORP Rychnov nad Kněžnou. Provozovatelem hladinoměru je obec Potštejn.




Číslo hydrologického pořadí: 1-02-01-036

Provozovatel stanice: Obec Potštejn

Poznámka:



Stupně povodňové aktivity (cm)

I.SPA	bdělost		90
II.SPA	pohotovost		120
III.SPA	ohrožení		150

Četnost hlášení SPA

I.SPA	min. 1x denně
II.SPA	min. 2x denně
III.SPA	min. 3x denně

Vodočetná lať: ANO

Přenos dat: NE

SMS: NE

export evidenčního listu: 21.11.2024 20:56

Veškerá uváděná data jsou bez právní záruky.