

EVIDENČNÍ LIST HLÁSNÉHO PROFILU

POSTŘELMOV (MORAVA)

KATEGORIE:

C

Tok: Morava
Stanice: Postřelmov (Morava)
GPS: 49.90390°N, 16.92798°E
Obec: Postřelmov
ORP: Zábřeh
Kraj: Olomoucký



Hladinoměrné čidlo je umístěno na lávce přes Moravu v jihovýchodní části obce Postřelmov. Obec dále varuje obec Lesnice, která se nachází níže na toku a také informuje příslušné ORP (Zábřeh).

Číslo hydrologického pořadí: 4-10-01-0980-0-00

Provozovatel stanice: LVS MR Postřelmovsko

Příjemci varovných SMS zpráv:



Starosta obce

Poznámka:

Obec dále varuje obec níže na toku a také informuje příslušné ORP (Zábřeh).



Stupně povodňové aktivity (cm)

I.SPA	bdělost		190
II.SPA	pohotovost		230
III.SPA	ohrožení		260

Četnost hlášení SPA

I.SPA	1x denně
II.SPA	4x denně
III.SPA	3 hod hlášení

Vodočetná lať: ANO

Přenos dat: ANO

SMS: ANO

Centrum automatického sběru dat: <http://www.edpp.cz>

Naměřená data jsou dostupná na: <https://www.hladiny.cz/hladiny/index.php?ca=128&cs=42544>