

EVIDENČNÍ LIST HLÁSNÉHO PROFILU

POŘÍČÍ U LITOMYŠLE (DESNÁ)

KATEGORIE:

C

Tok: Desná
Stanice: Poříčí u Litomyšle (Desná)
GPS: 49.79709°N, 16.19049°E
Obec: Poříčí u Litomyšle
ORP: Litomyšl
Kraj: Pardubický

Hlásný profil kat. C se nachází na mostní konstrukci u objektu č. p. 64. Profil neskýtá možnost on-line sledování vodních stavů. Provozovatelem hladinoměru je obec Poříčí u Litomyšle.




Číslo hydrologického pořadí: 1-03-02-0220-0-00

Provozovatel stanice: Obec Poříčí u Litomyšle

Poznámka:



Stupně povodňové aktivity (cm)

I.SPA	bdělost		50
II.SPA	pohotovost		150
III.SPA	ohrožení		170

Četnost hlášení SPA

I.SPA	1 x denně
II.SPA	4 x denně
III.SPA	3 hodinové hlášení

Vodočetná lať: NE

Přenos dat: NE

SMS: NE

Centrum automatického sběru dat: profil neumožňuje přenos dat

export evidenčního listu: 23.11.2024 13:34

Veškerá uváděná data jsou bez právní záruky.