

EVIDENČNÍ LIST HLÁSNÉHO PROFILU

POPOV (VLÁRA)

KATEGORIE:

C

Tok: Vlára
Stanice: Popov (Vlára)
GPS: 49.0772°N, 17.9707°E
Obec: Štítná nad Vlárí - Popov
ORP: Valašské Klobouky
Kraj: Zlínský

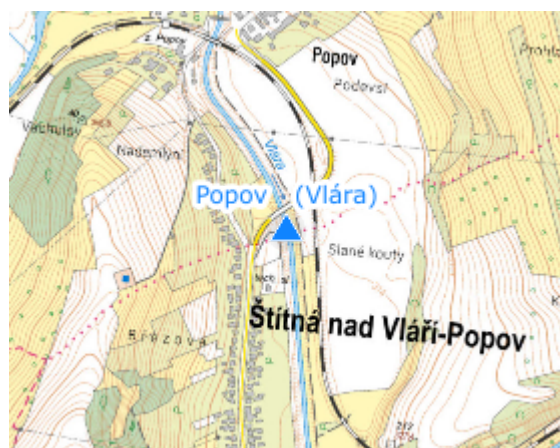


Hlásný profil kat. C ve správě Povodí Moravy, s. p. se nachází na levém břehu řeky Vlára na říčním kilometru 9,74.




Číslo hydrologického pořadí: 4-21-08-0630-0-00

Provozovatel stanice: Povodí Moravy, s. p.

Poznámka:



Stupně povodňové aktivity (cm)

I.SPA	bdělost		320
II.SPA	pohotovost		360
III.SPA	ohrožení		390

Četnost hlášení SPA

I.SPA	min. 1x denně
II.SPA	min. 2x denně
III.SPA	min. 3x denně

Vodočetná lať: ANO

Přenos dat: ANO

SMS: NE

Centrum automatického sběru dat: www.pmo.cz

Naměřená data jsou dostupná na: https://hydro.chmi.cz/hpps/hpps_prfdyn.php?seq=307470

export evidenčního listu: 21.11.2024 18:44

Veškerá uváděná data jsou bez právní záruky.