

# EVIDENČNÍ LIST HLÁSNÉHO PROFILU

## POMEZÍ 2 (BÍLÝ POTOK)

KATEGORIE:

**C**

**Tok:** Bílý potok  
**Stanice:** Pomezí 2 (Bílý potok)  
**GPS:** 49.715346°N, 16.298468°E  
**Obec:** Pomezí  
**ORP:** Polička  
**Kraj:** Pardubický

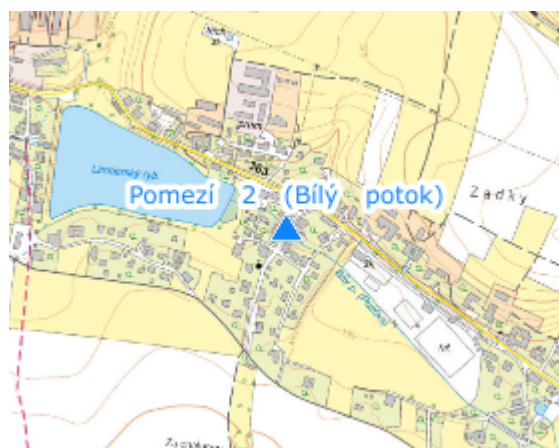


Hlásný profil vybavený vodočetnou latí se nachází na mostu nad ústím potoka do Limberského (Pomezského) rybníka. Hlásná služba obce Pomezí předává informace povodňové komisi ORP Polička.




**Číslo hydrologického pořadí: 4-15-010-100**

**Provozovatel stanice: Obec Pomezí**

**Poznámka:**



### Stupně povodňové aktivity (cm)

I.SPA	bdělost		40
II.SPA	pohotovost		60
III.SPA	ohrožení		80

### Četnost hlášení SPA

I.SPA	min. 1 x denně
II.SPA	min. 4 x denně
III.SPA	každé 3 hodiny

**Vodočetná lať: ANO**

**Přenos dat: NE**

**SMS: NE**

export evidenčního listu: 03.04.2025 22:30

Veškerá uváděná data jsou bez právní záruky.