

EVIDENČNÍ LIST HLÁSNÉHO PROFILU

POLIČKA - SUCHÝ POLDR HP3 (MODŘECKÝ P.)

KATEGORIE:

C

Tok: Modřecký p.
Stanice: Polička - Suchý poldr HP3 (Modřecký p.)
GPS: 49.71179°N, 16.28217°E
Obec: Polička
ORP: Polička
Kraj: Pardubický

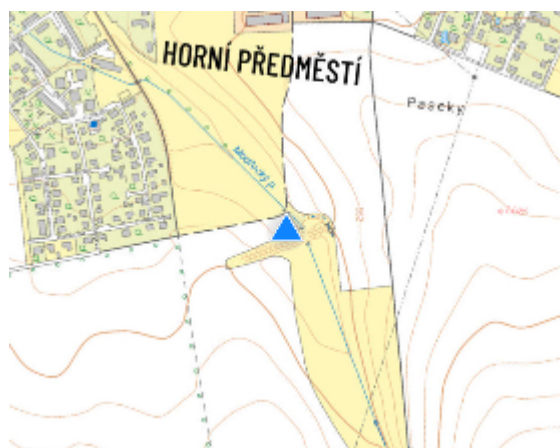


Profil je vybaven vodočetnou lať a online zaznamenává hladiny. Povodňový úsek hlásného profilu HP 3 - Suchý poldr byl vymezen od hlásného profilu po ústí Modřeckého potoka do Bílého potoka.



Číslo hydrologického pořadí:

Provozovatel stanice: **Město Polička**

Poznámka:



Stupně povodňové aktivity (cm)

I.SPA	bdělost		100
II.SPA	pohotovost		260
III.SPA	ohrožení		350

Četnost hlášení SPA

I.SPA	min. 1x denně
II.SPA	min. 2x denně
III.SPA	min. 3x denně

Vodočetná lať: **ANO**

Přenos dat: **ANO**

SMS: **NE**

Naměřená data jsou dostupná na:

<https://rozhlas.policicka.org/public/device.aspx?ID=29081883C15A418FA32BC6A11A8F76D6>