

EVIDENČNÍ LIST HLÁSNÉHO PROFILU

POLIČKA - ROZVODNA HP4 (BEZEJMENNÝ TOK IDVT 10188068)

KATEGORIE:

C

Tok: 10188068
Stanice: Polička - Rozvodna HP4 (bezejmenný tok IDVT 10188068)
GPS: 49.71827°N, 16.26943°E
Obec: Polička
ORP: Polička
Kraj: Pardubický



Povodňový úsek hlásného profilu byl vymezen od hlásného profilu HP 4 - Rozvodna po ústí bezejmenného toku do Bílého potoka. Hladinoměr automaticky přenáší data.




Číslo hydrologického pořadí:

Provozovatel stanice: Město Polička

Poznámka:



Stupně povodňové aktivity (cm)

I.SPA	bdělost		40
II.SPA	pohotovost		60
III.SPA	ohrožení		80

Četnost hlášení SPA

I.SPA	min. 1x denně
II.SPA	min. 2 x denně
III.SPA	min. 3x denně

Vodočetná lať: ANO

Přenos dat: ANO

SMS: NE

Naměřená data jsou dostupná na:

<https://rozhlas.policicka.org/public/device.aspx?ID=8C18370DFD64465CB5FF8B5905AA01B5>