

EVIDENČNÍ LIST HLÁSNÉHO PROFILU

POLIČKA HP2 (BÍLÝ POTOK)

KATEGORIE:

C

Tok: Bílý potok
Stanice: Polička HP2 (Bílý potok)
GPS: 49.71427°N, 16.26952°E
Obec: Polička
ORP: Polička
Kraj: Pardubický

Hlásný profil se nachází v korytě Bílého potoka u domu s pečovatelskou službou v Poličce. Profil je vybaven vodočetnou latí pro měření výšky hladiny a automaticky přenáší data. Hladinu sleduje hlídková služba města, která předává informace hlásné službě. Město dále varuje obce Kamenec u Poličky a Sádek, ležící níže na toku Bílého potoka.




Číslo hydrologického pořadí: 4-15-01-012

Provozovatel stanice: Město Polička

Poznámka:



Stupně povodňové aktivity (cm)

I.SPA	bdělost		60
II.SPA	pohotovost		80
III.SPA	ohrožení		110

Četnost hlášení SPA

I.SPA	min. 1 x denně
II.SPA	min. 2 x denně
III.SPA	min. 3 x denně

Vodočetná lat: ANO

Přenos dat: NE

SMS: NE

Naměřená data jsou dostupná na:

<https://rozhlas.policicka.org/public/device.aspx?ID=087760E898804F6EB7E99C5592250A61>

export evidenčního listu: 24.11.2024 05:17

Veškerá uváděná data jsou bez právní záruky.