

# EVIDENČNÍ LIST HLÁSNÉHO PROFILU

## POLEŠOVICE (POLEŠOVICKÝ POTOK)

KATEGORIE:

**C**

**Tok:** Polešovický potok  
**Stanice:** Polešovice (Polešovický potok)  
**GPS:** 49.024205°N, 17.354507°E  
**Obec:** Polešovice  
**ORP:** Uherské Hradiště  
**Kraj:** Zlínský



Hlásný profil kat. C je umístěn v jihovýchodní části intravilánu městyse na propustku pod silnicí. Profil je osazen čidlem s automatickým přenosem dat a vodočetnou laťí. SPA jsou platná pro úsek: městys Polešovice. Provozovatelem je městys Polešovice.




Číslo hydrologického pořadí: **4-13-02-025**

Provozovatel stanice: **Městys Polešovice**

Poznámka:



### Stupně povodňové aktivity (cm)

I.SPA	bdělost		50
II.SPA	pohotovost		70
III.SPA	ohrožení		90

### Četnost hlášení SPA

I.SPA	1x denně
II.SPA	2x denně
III.SPA	3x denně

Vodočetná lať: **ANO**

Přenos dat: **ANO**

SMS: **NE**

Naměřená data jsou dostupná na: <https://hladiny-vox.pwsplus.eu/Senzors/Details/17149>