

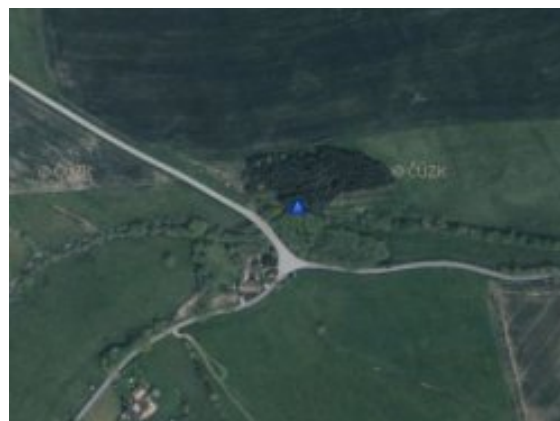
EVIDENČNÍ LIST HLÁSNÉHO PROFILU

POLEŇ C4C (POLEŇKA)

KATEGORIE:

C

Tok: Poleňka
Stanice: Poleň C4C (Poleňka)
GPS: 49.41596°N, 13.16795°E
Obec: Poleň
ORP: Klatovy
Kraj: Plzeňský

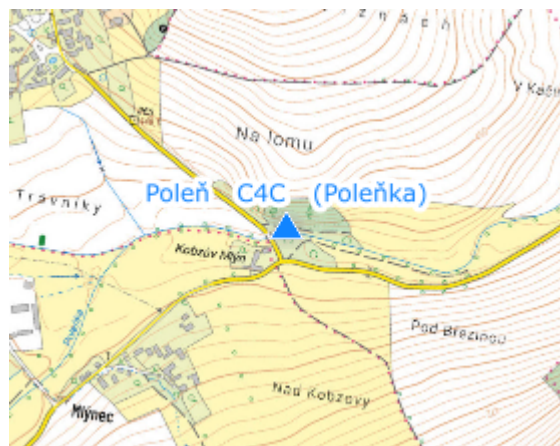


Hlásný profil kategorie C ve správě KÚ Plzeň. V místě kritického profilu: Mlýnec - Kobzův Mlýn nad silničním mostem - ř. km 8,84.



Číslo hydrologického pořadí: 1-10-03-055

Provozovatel stanice: KÚ Plzeň

Poznámka:



Stupně povodňové aktivity (cm)

I.SPA	bdělost		120
II.SPA	pohotovost		150
III.SPA	ohrožení		170

Četnost hlášení SPA

I.SPA	1x denně
II.SPA	4x denně
III.SPA	každé 3 hodiny

Vodočetná lať: ANO

Přenos dat: ANO

SMS: ANO

Naměřená data jsou dostupná na: <https://www.hladiny.cz/cz/cs#lvs#graph#4928#C4C-Polen>

export evidenčního listu: 23.11.2024 14:02

Veškerá uváděná data jsou bez právní záruky.