

EVIDENČNÍ LIST HLÁSNÉHO PROFILU

PODOLÍ (ŘÍČKA - ZLATÝ POTOK)

KATEGORIE:

C

Tok: Říčka (Zlatý potok)
Stanice: Podolí (Říčka - Zlatý potok)
GPS: 49.19436°N, 16.72057°E
Obec: Podolí
ORP: Šlapanice
Kraj: Jihomoravský



Hlásný profil kategorie C se nachází asi kilometr proti proudu od intravilánu Podolí. Nachází se na mostní konstrukci poblíž Zukalova Mlýna. Provozovatelem hladinoměru je obec Podolí.

Číslo hydrologického pořadí: 4-15-03-096

Provozovatel stanice: Obec Podolí

Příjemci varovných SMS zpráv:

Předseda PK Podolí

Místopředseda PK Podolí

Velitel SDH

Starosta města Šlapanice

Místostarosta města Šlapanice




Vedoucí odboru životního prostředí města Šlapanice

Referent krizového řízení města Šlapanice

Poznámka:



Stupně povodňové aktivity (cm)

I.SPA	bdělost		100
II.SPA	pohotovost		120
III.SPA	ohrožení		150

Četnost hlášení SPA

I.SPA	min. 1x denně
II.SPA	min. 4x denně
III.SPA	každé 3 hodiny

Vodočetná lať: ANO

Přenos dat: ANO

SMS: ANO

Centrum automatického sběru dat: <http://hladiny.cz>

Naměřená data jsou dostupná na: <https://hladiny.cz/cz/#lvs#graph#50305#H-Podoli>