

# EVIDENČNÍ LIST HLÁSNÉHO PROFILU

## PODHRADÍ (MORAVICE)

KATEGORIE:

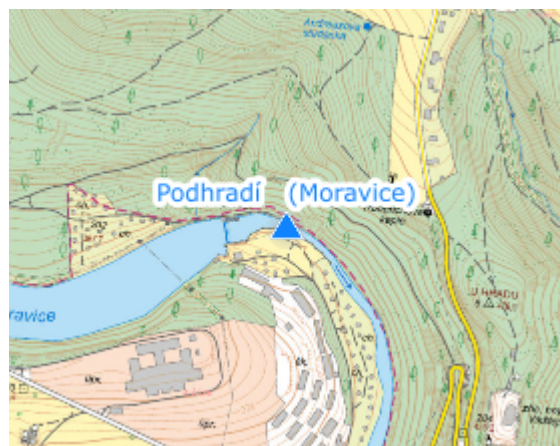
**C**

**Tok:** Moravice  
**Stanice:** Podhradí (Moravice)  
**GPS:** 49.80781°N, 17.76712°E  
**Obec:** Vítkov  
**ORP:** Vítkov  
**Kraj:** Moravskoslezský



Hlásný profil kategorie C se nachází na mostní konstrukci přes Moravici (levý břeh), pod vyrovnávací nádrží Podhradí, v katastru města Vítkov. Jedná se o limnigraf s automatickým přenosem dat. Provozovatelem je Povodí Odry, státní podnik.





**Číslo hydrologického pořadí:** 2-02-02-069  
**Průměrný vodní stav:** 129 cm  
**Nejvyšší zaznamenaný stav:** 203cm (13.10.2012)



**Provozovatel stanice:** Povodí Odry, státní podnik

**Poznámka:**

### Stupně povodňové aktivity (cm)

I.SPA	bdělost		225
II.SPA	pohotovost		245
III.SPA	ohrožení		295
IV.SPA	extrémní ohrožení		475

### Četnost hlášení SPA

I.SPA	min. 1x denně
II.SPA	min. 2x denně
III.SPA	min. 3x denně

**Vodočetná lať:** ANO

**Přenos dat:** ANO

**SMS:** NE

**Centrum automatického sběru dat:** <http://www.pod.cz/>

**Naměřená data jsou dostupná na:**

<https://app.pod.cz/portal/SaP/cz/PC/Mereni.aspx?id=300021388&oid=1>