

# EVIDENČNÍ LIST HLÁSNÉHO PROFILU

## PODĚBRADY (SKUPICE)

KATEGORIE:

C

**Tok:** Skupice  
**Stanice:** Poděbrady (Skupice)  
**GPS:** 50.14039°N, 15.12254°E  
**Obec:** Poděbrady  
**ORP:** Poděbrady  
**Kraj:** Středočeský

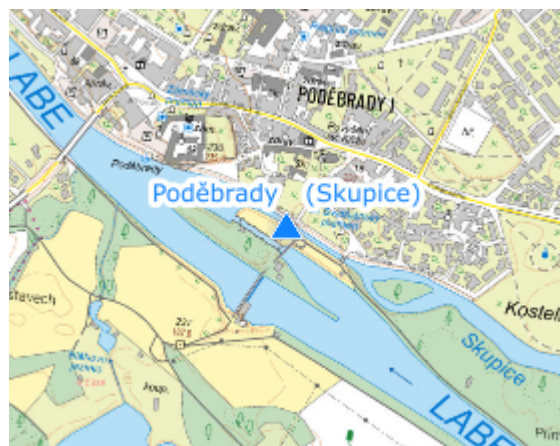


Pomocný hlásný profil kat. C vybavený vodočecnou latí se nachází na ramenu Skupice, u Kubových sadů na ul. Zámecké nábřeží. Vývoji stavu hladiny v hlásném profilu sleduje povodňový orgán města Poděbrady a informace předává povodňovým orgánům obce Kovanice a města Nymburk.




**Číslo hydrologického pořadí: 1-04-04-0160-0-00**

**Provozovatel stanice: Město Poděbrady**

**Poznámka:**



### Stupně povodňové aktivity (cm)

I.SPA	bdělost		160
II.SPA	pohotovost		265
III.SPA	ohrožení		288

### Četnost hlášení SPA

I.SPA	min. 1 x denně
II.SPA	min. 4 x denně
III.SPA	každé 3 hodiny

**Vodočetná lať: ANO**

**Přenos dat: NE**

**SMS: NE**

export evidenčního listu: 24.11.2024 03:49

Veškerá uváděná data jsou bez právní záruky.